

Майское 9-дневное путешествие в теплых весенних горах Армении и Арцаха!

Цель экспедиции:

- Фотосъёмка в одном из самых древних государств планеты - Армения;
- Панорамы вулканов Армении и гор Арцаха;
- Посещение памятников Всемирного наследия ЮНЕСКО;
- Знакомство с древними и современными культурами Малой Азии и Закавказья;
- Посещение труднодоступных и малопосещаемых мест Армении и Арцаха;
- Этнографические наблюдения.

О маршруте:

В этом путешествии-экспедиции Мы соединим два абсолютно необыкновенных мира - солнечную тёплую Армению и гордый горный Арцах! Для этого мы проследуем по маршруту, в ходе которого сможем посетить не только все самые известные достопримечательности Армении, а так же, более удаленные и труднодоступные места горного Карабаха!

Кольцеобразная нитка маршрута позволит, не повторяясь обследовать наибольшее количество интересных мест. А короткие лёгкие треккинги и скалолазная программа, сблизят нас с природой и сделают это путешествие полезным для здоровья.

Время путешествия выбрано тоже не случайно - ведь в мае здесь уже по-летнему тепло, происходит активное цветение абрикосовых деревьев и сезонных трав (на основе которых готовится традиционный карабахский хлеб *жингальяв хац*). Так же, весеннее солнце этой южной страны, позволит уже в мае насладиться горными пейзажами.

В ходе этого путешествия Мы:

- посетим исторические места и увидим прекрасные творения древних зодчих;
- погуляем в горах и насладимся альпийскими видами и чистейшим воздухом;
- проедем по горным, казалось бы, непроходимым дорогам и займемся скалолазанием в глубоких ущельях;
- увидим высокогорные озера и необычные водопады;
- узнаем многие самобытные обычаи и традиции этого древнего народа;
- отведаем ароматные блюда национальной кухни и вкуснейшие вина;
- и, конечно же, прикоснемся к удивительным памятникам, впитавшим в себя богатую и непростую историю древнего армянского народа!

О регионе:

Армения - горная страна, расположенная в горах Малого Кавказа. Древнейшее государство Малой Азии и Закавказья, одно из древнейших в мире и на Ближнем Востоке. Армения - **первая страна в мире, принявшая христианство** в качестве государственной религии (согласно традиционной дате 301 г).

Почти вся страна расположена на плато, средняя высота которого составляет около 1800 м над уровнем моря (высочайшая точка – громадный четырехглавый потухший вулкан Арагац 4095м).

[Более подробная информация по региону](#)

Программа путешествия:


День 1. Прибытие в Ереван. Переезд через араратскую долину в “винную столицу” Армении – с. Арени. По пути посещаем монастырь Хор-Вирап (крепость-монастырь XVII века, именно здесь по преданиям был заточен на 13 лет в яму Григор ЛУСАВОРИЧ). Храм находится у подножия Библейского Арарата (5165 м) недалеко от турецкой границы. Ужин и ночевка в В&В около с. Арени.



День 2. После завтрака, нас ждет скалолазная тренировка в живописном ущелье Нораванк. Здесь мы дадим основные правила скалолазания и отработаем их на естественном рельефе. Обед на природе. Ближе к вечеру - посещение монастыря Нораванк (монастырский комплекс, XIII в) находящийся на уступе узкого извилистого ущелья реки Арпа. Ужин и ночевка в В&В около с. Арени.




День 3. Завтрак, скалолазная тренировка в не менее красивом ущелье Джожки Дзор (арм. "Ущелье Ада"). Вечером нас ждет экскурсия на винный завод в пос. Арени, ознакомление с технологией изготовления и дегустация. Ужин и ночевка в В&В около с. Арени.



День 4. Завтрак. Переезд в пос. Джермук, знаменитый своей минеральной водой. На пути к мон. комплексу Татев (одна из самых ярких достопримечательностей Армении X века), посетим древнюю обсерваторию Караундж (на 3500 лет древнее чем Стоунхендж). А так



же посмотрим "мост дьявола" (неописуемой красоты каньон р. Воротан со множеством тёплых минеральных источников и сталактитов самых невообразимых цветов и форм). Желаящие могут прокатиться на самой длинной в мире реверсивной канатной дороге длиной 5.7км, проходящей прямо над ущельем р. Воротан (*доп. услуга*). Ночевка в отеле г. Горис.





День 5. Завтрак. После посещения древнего пещерного города в пос. Хндзoresк, где сотни естественных и искусственных пещер веками служили надежной защитой от захватчиков. Вплоть до начала 20 – го века в городе кипела жизнь. Далее Мы двигаемся по горной дороге на восток и, преодолев перевал, попадаем в бывшую столицу Нагорного Карабаха – город-крепость Шуши (1368 м.н.у). Город сильно пострадавший в ходе войны 1992-1994 гг. После осмотра города нас ждет легкий треккинг по глубокому ущелью, изюминкой которого будет - водопад Зонтик. После чего переезжаем в современную столицу НКР – г.Степанакерт. Вечерняя прогулка по городу. Ночевка в отеле



День 6. После завтрака, выезд на север республики. Асфальтовая дорога сменяется гравийной. Этот район очень редко посещается “обычными туристами”. Дорога идет по узкому ущелью реки Тар-Тар, отвесные скалы захватывают дух, периодически встречаются старая военная техника – напоминание о горьких событиях этой многострадальной земли. По пути посещаем мон. Гандзасар («гора сокровища») и мон. Дадиванк («монастырь на холме» IX-XII вв.). Пообедав на природе и искупавшись в горячих источниках, продолжаем наш путь в сторону Зодского перевала (2400 м.). Часто останавливаемся для фотографирования. Ужин. Ночевка в отеле селе Мартуни.



День 7. Завтрак. Далее наша дорога лежит вдоль самого крупного озера на Кавказе - оз.Севан(1900 м.). По пути нас ждет посещение средневекового кладбища хачкаров в селе Норатус (X-XVI вв.). Прогулка по Севанскому полуострову и посещение мон.Севанаванк (IX в.). Ужин. Ночевка в отеле на берегу Севана.



День 8. Завтрак, посещение языческого храмового комплекса Гарни (I в., единственный эллинистический храм сохранившийся до наших дней во всем регионе. Храм стоит на краю живописного ущелья) и вырубленного в скале монастыря Гегард (XII-XIII вв., всемирное наследие ЮНЕСКО, состоящий из большого надземного храма и трех церквей, вытесанных в цельной скальной породе. В окрестностях сотни естественных и искусственных пещер. В Гехарде долгие века хранилось Святое Копье – которым было пронзено тело Христа на кресте. (Гехард- Копье) Ныне Святое Копье хранится в эчмиадзинском музее). Прогулка по ущелью реки Азат, осмотр уникального массива из колонного базальта (квадры) - “Симфония камней”. Посещение Вернисажа и вечерняя прогулка по Еревану. Ночь в отеле.



День 9. Трансфер в аэропорт

Примечание:

Учитывая слабую изученность и высокогорность района, в маршруте экспедиции возможны изменения и действия по ситуации.

Цена:

кол.чел.	12-10	9-7	6-5	4-2
цена, руб.	25000	30000	35000	40000

Цена включает:

- Весь необходимый транспорт по программе
- Проживание согласно программе
- Полный пансион согласно программе
- Гид-проводник на все время путешествия
- Аренда личного скалолазного и общественного снаряжения

Не входит в стоимость:

- Перелет в/из Ереван
- Билеты в музеи и экскурсии
- Изменения программы
- Медицинская страховка
- Личные расходы, алкоголь

Требования:

Экспедиция будет проходить под руководством горного гида и профессионального путешественника. Помощь при ежедневных бивачных работах приветствуется. Рекомендуются предварительная консультация у врача, учитывая высокогорность района и континентальность климата. Прививка против клещевого энцефалита обязательна!

Сложность: легкая

Погодные условия:

Май и Сентябрь - самое хорошее время для посещения Армении. Погода довольно стабильная, солнечно и нежарко. Дневная температура +12+15, ночью +5+7. Температура на высоте 3000 и более +5+10, ночью возможно падения температуры -10.

Рекомендуемое личное снаряжение:

- Рюкзак, не больше 60 литров
- Фонарь налобный
- Ложка и кружка
- Седушка
- Личная аптечка
- Очки солнцезащитные
- Крем солнцезащитный (фактор не менее 30)
- Туалетные принадлежности

Одежда

- Куртка ветрозащитная непромокаемая
- Брюки ветрозащитные непромокаемые
- Куртка тёплая или лёгкая пуховка
- Куртка лёгкая утеплённая
- Брюки утеплённые
- Брюки скалолазные
- Теплое нижнее бельё
- Носки тёплые или гольфы
- Брюки лёгкие, для ежедневного использования

- Перчатки лёгкие тёплые
- Шапка тёплая
- Кепка или панама
- Футболка
- Нижнее бельё

Обувь

- Кроссовки или сандалии
- Треккинговые ботинки

Документы

- Заграничный паспорт
- Билеты
- Скалолазная страховка
- Наличные деньги на сувениры и непредвиденные расходы

Для въезда в Армению гражданам РФ виза не требуется, но ОБЯЗАТЕЛЬНО иметь заграничный паспорт!

Для участия в экспедиции необходимо предпринять следующие шаги:

1. Заполнить анкету участника;
2. После получения анкеты, с Вами связывается менеджер, обсуждаются основные вопросы. Мы высылаем по электронной почте договор, который подписывается в двухстороннем порядке. Обмен подписанными копиями осуществляется либо по электронной почте: mail@newroute.ru, либо по факсу: (812) 597-08-08;
3. Для подтверждения участия вносится предоплата в размере % от суммы экспедиционного взноса. Предоплата является невозвратным депозитом;
4. Полная оплата экспедиционного взноса производится за наличный расчет в рублях в кассу в день начала экспедиции.